

MODULARIO
F. rig. rend 498



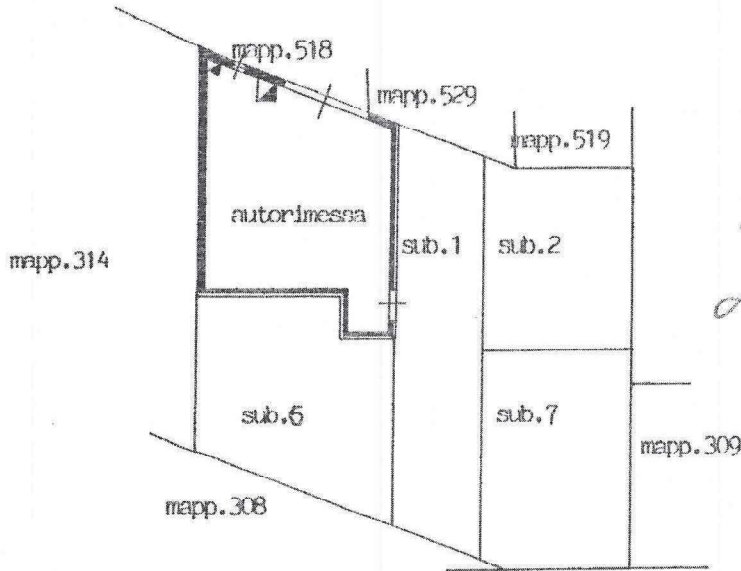
MINISTERO DELLE FINANZE
DIPARTIMENTO DEL TERRITORIO

CATASTO EDILIZIO URBANO (RDL 13-4-1939, n. 652)



LITR
800

Planimetria di u.i.u. in Comune di Resiutta via Chiesa civ.


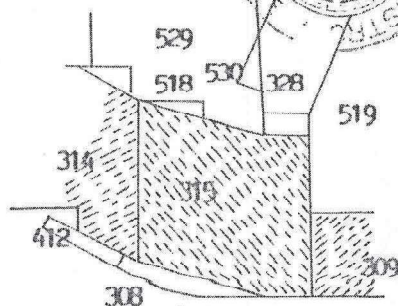
PIANO TERRA H = 2,80 ml.



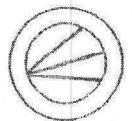
*Comparto Circolato
Venturini Marianna
Mauri Carlo
Bourigh Eugenio
Mauri Ugo*



ESTRATTO DI MAPPA
COMUNE DI RESIUTTA
F.3 mappale 315
scala 1:500



ORIENTAMENTO



SCALA DI 1: 200

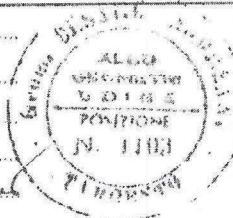
Dichiarazione di N.C.
Denuncia di variazione

Compilata dal geom. Andreani Cesare
(Titolo, cognome e nome)

RISERVATO ALL'UFFICIO

Identificativi catastali
F. 3
n. 315 sub. 5

Iscritto all'albo dei Geometri
della provincia di Udine n. 1103
data 30.09.96 Firma Cesare Andreani



29011.1008

4175/96